



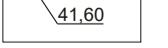





Merkkien selitykset

-  Suunnittelalueen raja
-  Vesistöalue
-  Tulva-alue (rajaus vuoden 1966 tulvan mukaan)
-  Suunniteltu polku
-  Suunniteltu korttelikorko
-  Suunniteltu katukorko
-  Suunniteltu uusi oja, hulevesiallas



Suunnitelmaan ei ole tehty nähtävilläolon jälkeen tarkistuksia. Suunnitelman 1A-versiosta löytyy viimeisimmät tarkistukset.

Lahtelanpellon yleissuunnitelma, maankäytön vaihtoehto 3
 Katujen yleissuunnitelmakartta 1:4000
 15.1.2024

